

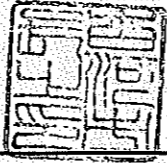
これは図面に記録されている内容を証明した書面である。
令和5年1月25日
水戸地方方法務局下妻支局

登記官

柴山朱美



整理番号 000803



前 495-3 後 495-3 新 495-3

地番 495-3
495-13

地積測量図

土地の所在 古河市幸町

求積表

495-13

$13.9 \times 1.0 = 13.9$

$6.1 \times 0.4 = 2.44$

$8.1 \times 1.0 = 8.1$

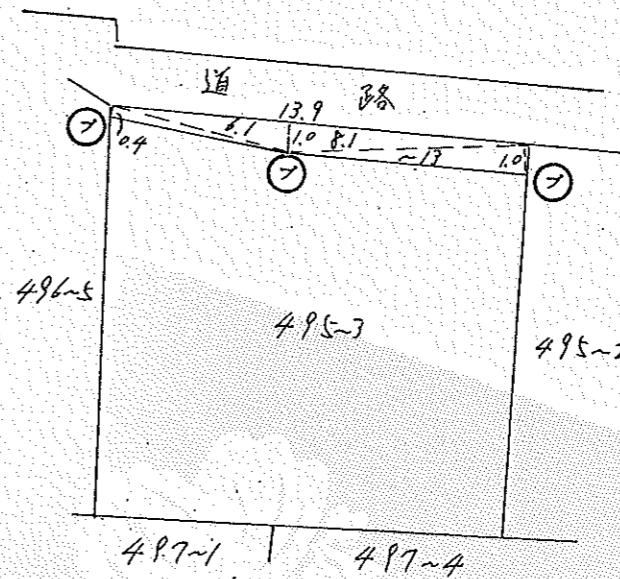
計 $24.44 \times \frac{1}{2} = 12.22$

地積 12.22

495-3

$161.98 - 12.22$

地積 149.76

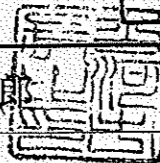


筆界	境界標の種類
石	石杭
フ	プラスチック杭
コ	コンクリート杭
金	金属標

作製者 古河市総務部契約管財課 落合一郎
(昭和59年5月17日作製)

S59.6.20

申請人 古河市長 小倉利三郎



縮尺 1/250