

# 確定敷地求積図

所在：古河市長谷町661番

求積表

世界測地系 (測地成果2011) ・ 区系

地番	点名	X <sub>n</sub>	Y <sub>n</sub>	X <sub>n</sub> · (Y <sub>n+1</sub> - Y <sub>n-1</sub> )	距離
661	K17	20967.592	-11850.078	-81459.094920	10.423
	SK3	20958.166	-11845.630	202937.921378	10.113
	KK13	20949.513	-11840.395	183098.743620	3.984
	SK5	20947.620	-11836.890	143763.516060	3.361
	K11	20947.757	-11833.532	57061.690068	19.652
	SK8	20967.399	-11834.166	-57220.031871	2.097
	SK7	20967.500	-11836.261	-158912.682500	5.488
	SK6	20967.704	-11841.745	-289710.766168	8.334
	合計			-440.704333	
	合計面積			220.3521665	
	地積			220.35	m <sup>2</sup>
				(66.65坪)	

## 登記情報

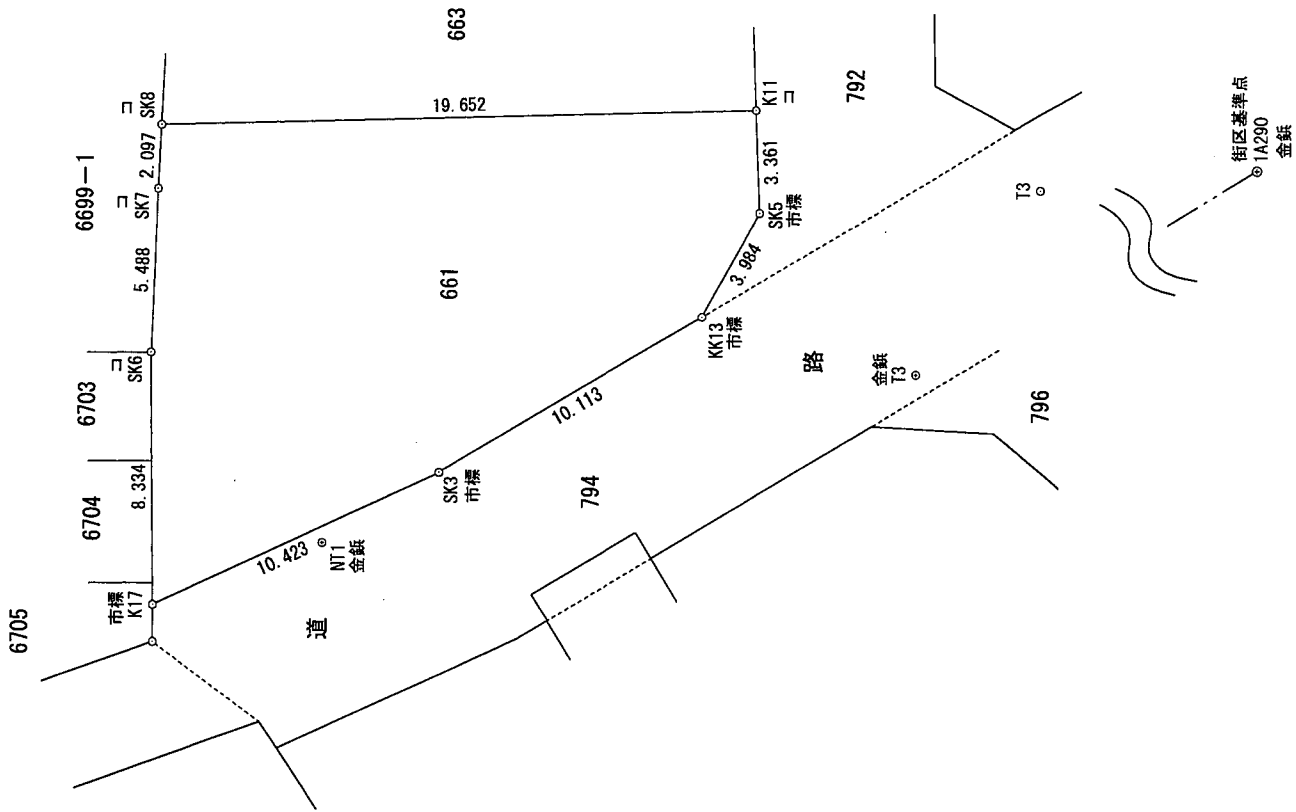
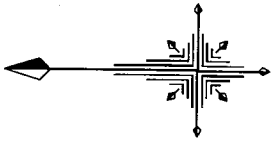
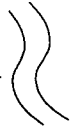
661 宅地 220.51m<sup>2</sup>(66.70坪)

基準点

世界測地系 (測地成果2011)

点名	X <sub>n</sub>	Y <sub>n</sub>	備考	再測量・変換等の別
1A290	20907.860	-11821.053	街区基準点 (金属紙)	管理者のパラメータ変換による
1A266	21069.683	-11851.339	街区基準点 (金属紙)	管理者のパラメータ変換による
NT1	20962.007	-11847.983	金属紙(T)	
T3	20942.418	-11842.259	金属紙(T)	

街区基準点  
1A266  
金属紙



境界点	境界標の種類
市プ	古河市プラスチック杭
市標	古河市金属標
市標	古河市金属標
コ	コンクリート杭
プ	プラスチック杭
金標	金属標
金紙	金属紙

作成年月日 平成30年10月29日

縮尺 1/250

作成者

茨城県古河市長谷町36番35号  
土地家屋調査士法人松井事務所  
代表社員 松井 寛